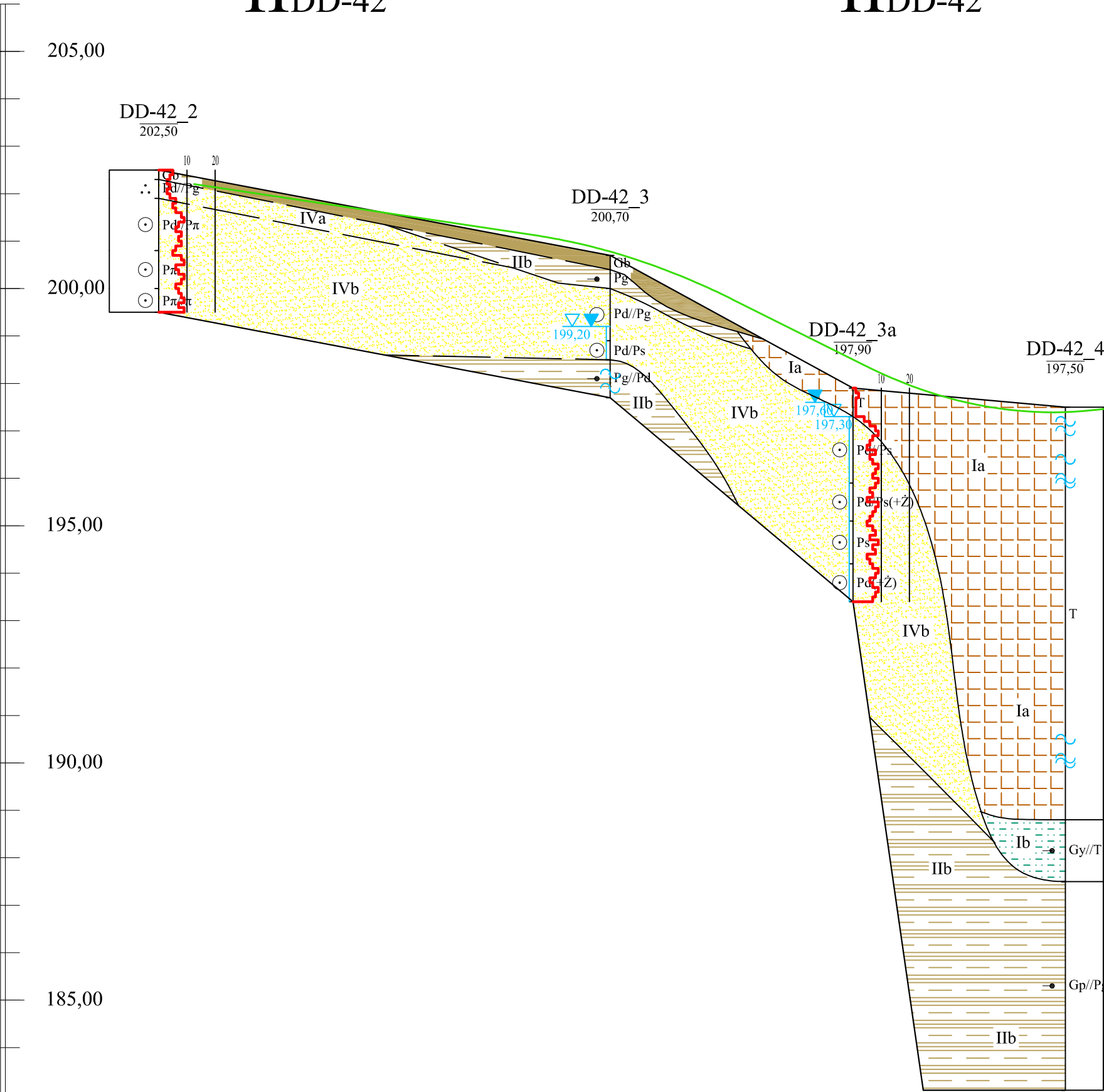


Wysokość
w m n.p.m.

II_{DD-42}

II_{DD-42}


Wysokość
w m n.p.m.





Odl. w m		95,20	3,00	51,20	4,50	44,80	14,40
Głęb. w m	3,00						

PROJEKTOWANA NIWELETA

DROGA DOJAZDOWA DD-42

INWESTOR:  Skarb Państwa – Generalny Dyrektor Dróg Krajowych i Autostrad
reprezentowany przez:
Generalną Dyрекcję Dróg Krajowych i Autostrad Oddział w Gdańsku
ul. Subisława 5, 80-354 Gdańsk

WYKONAWCA:  **POLAQUA Sp. z o.o.**
ul. Dworska 1, Wólka Kozodawska
05-500 Piaseczno



BIURO PROJEKTOWE:  **Transprojekt Gdański Sp. z o.o.**
ul. Zabytkowa 2, 80-253 Gdańsk



S6 Budowa drogi ekspresowej S6 Słupsk-Gdańsk na odcinku Bożepole Wielkie-
początek Obwodnicy Trójmiasta. Zadanie 3 węzeł Szemud (bez węzła) -
węzeł Gdynia Wielki Kack (z węzłem) ODCINEK 1

DOKUMENTACJA BADAŃ PODŁOŻA GRUNTOWEGO

PRZEKRÓJ GEOTECHNICZNY

WYKONAWCA INGEO Sp. z o.o. 81-456 Gdynia, ul. Kopernika 78 tel: 58 622-11-00, fax: 58 622-11-07 mail: biuro@ingeo.com.pl www.ingeo.com.pl		Data 12.2018		NR ARCHIWALNY DBPG/S6/Z3_1/2018	
	Tytuł	Imię i Nazwisko	Nr uprawnień	Podpis	Skala poz.1:1000 pion. 1:100 7.13 15
OPRACOWAŁ	mgr inż.	Paweł Molski	VII-1374		
WSPÓŁPRACA	mgr	Olga Kiljańczyk	V - 1932		
SPRAWDZIŁ	mgr inż.	Wojciech Cieślak	VII-1356	